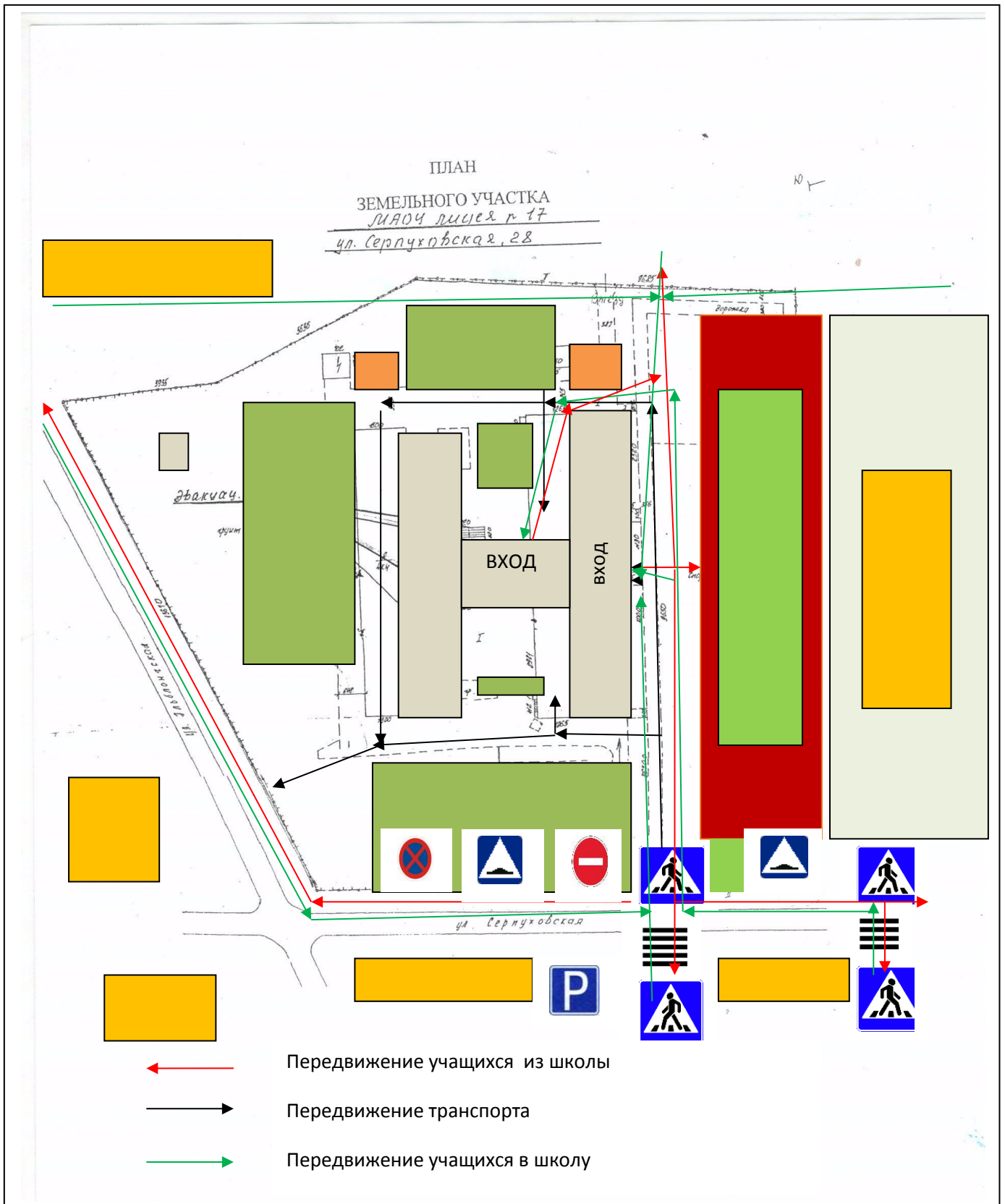


## Схемы по организации безопасных маршрутов передвижения школьников

1. Район расположения образовательного учреждения, пути движения транспортных средств и детей (обучающихся, воспитанников).
2. Схема организации дорожного движения в непосредственной близости от образовательного учреждения с размещением соответствующих технических средств организации дорожного движения, маршрутов движения детей (обучающихся, воспитанников) и расположения парковочных мест.
3. Маршруты движения организованных групп детей (обучающихся, воспитанников) от образовательного учреждения к местам проведения внешкольных мероприятий.
4. Пути движения транспортных средств по территории образовательного учреждения к местам разгрузки/погрузки и рекомендуемые безопасные пути передвижения детей (обучающихся).



# СХЕМА 1,2,3.



Район расположения образовательного учреждения.

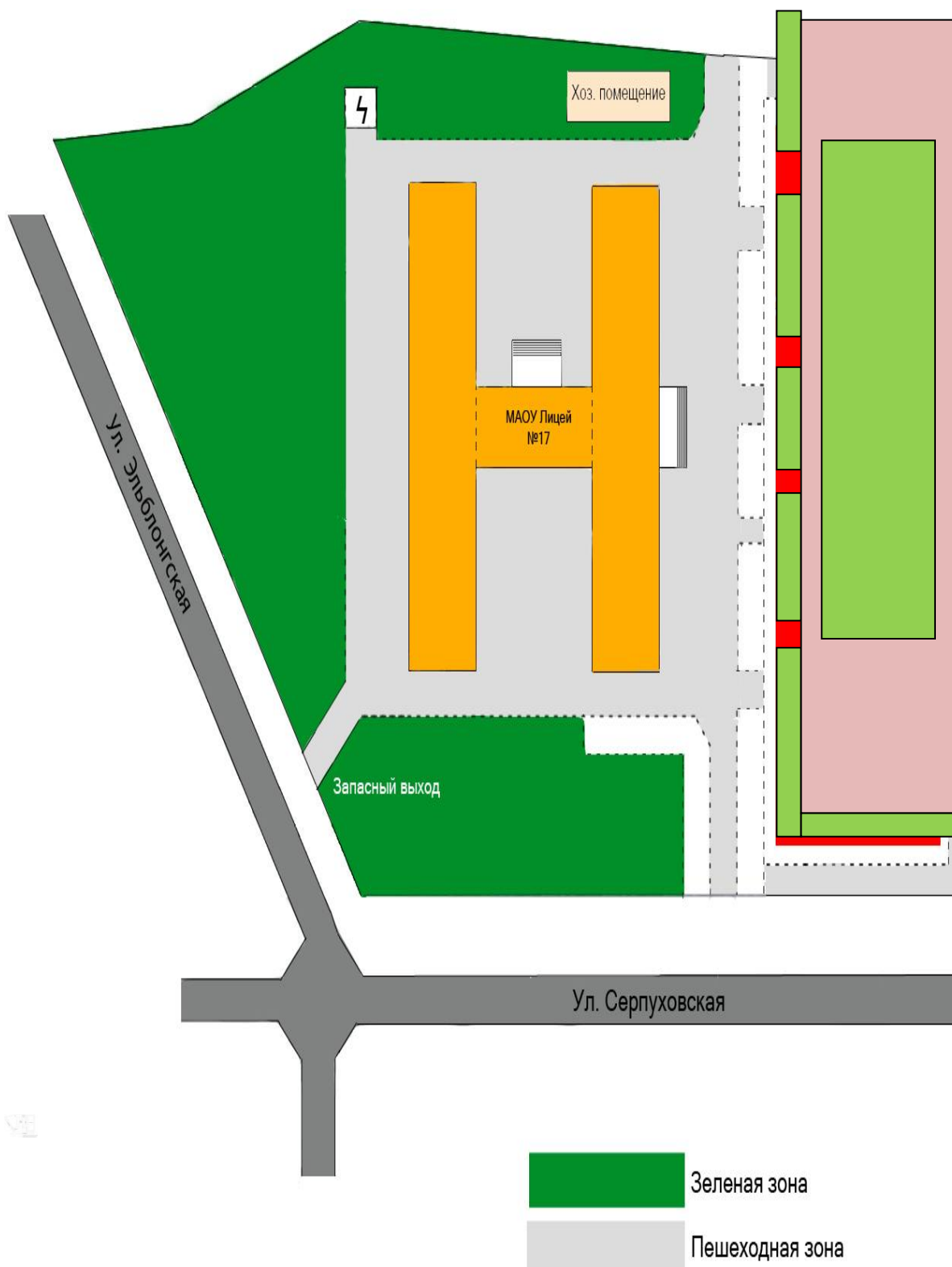
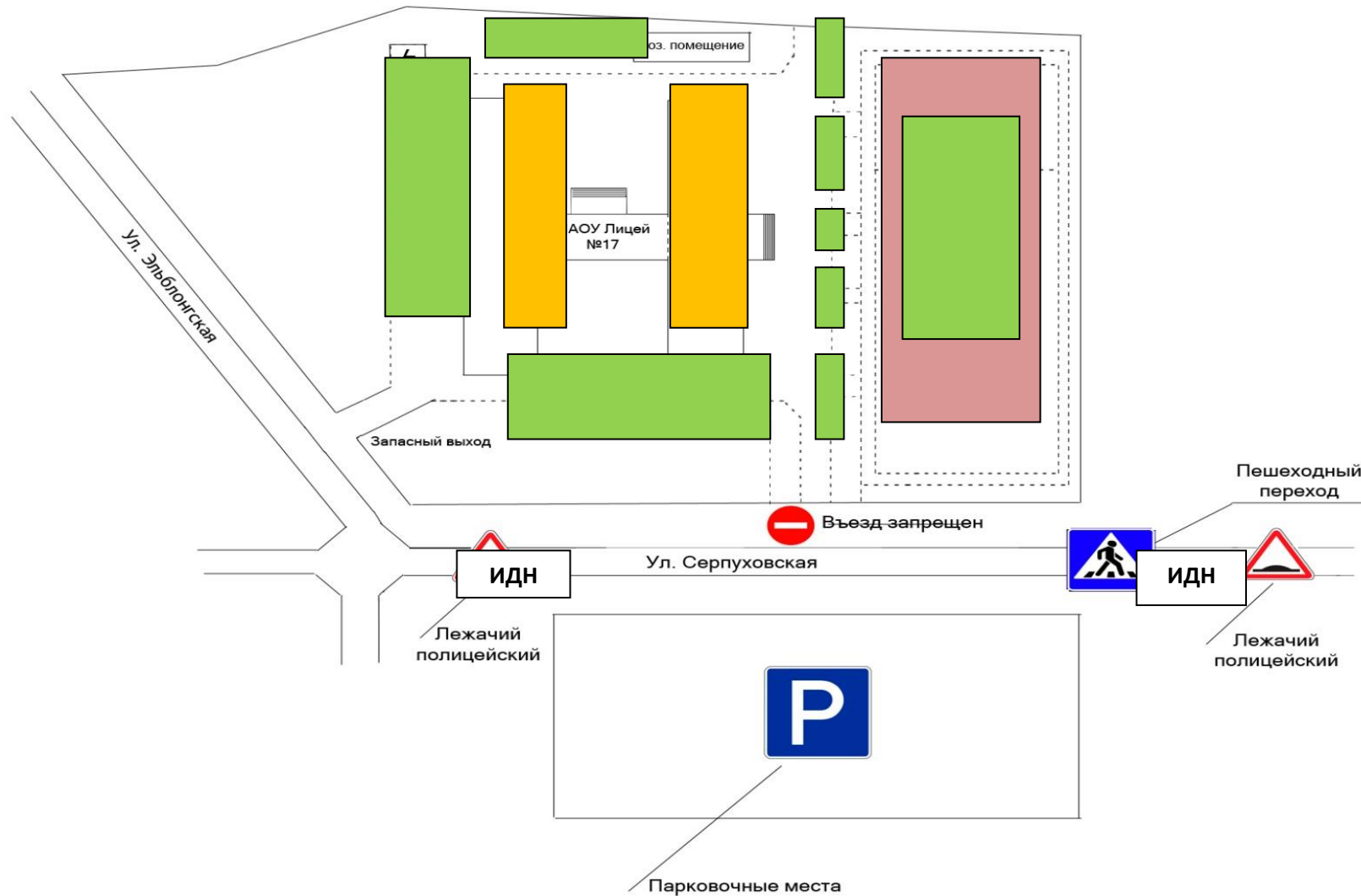


Схема организации дорожного движения в непосредственной близости от образовательного учреждения с размещением соответствующих технических средств организации дорожного движения, маршрутов движения детей (обучающихся, воспитанников) и расположение парковочных мест.



Безопасные маршруты движения детей при перемещении между корпусами образовательного учреждения. Пути движения транспортных средств к местам погрузки/разгрузки и рекомендованные безопасные пути передвижения детей по территории образовательного учреждения.

